



		DATA :	26-02-2016
		DATE :	
N. Protocollo :	01121-2016	/CUS/PC	Inviato tramite PEC
N. d'Enregistrement :			Envoyé par PEC
PAGINE 4 COMPRESA LA PRESENTE			
DA :	REGIONE AUTONOMA VALLE D'AOSTA		
DE :	PROTEZIONE CIVILE		
A :	Sindaci dei Comuni interessati Presidenza della Regione Stazioni forestali – Comandante CFVdA Soccorso Alpino Valdostano Ufficio stampa Presidenza della Regione Coord. Dip. Agricoltura, ris. naturali e Corpo forestale Coord. Dip. infrastr. viab. ed edil. res. pubbl. Coord. Dip. program., dif. suolo e ris. idriche Assetto idrogeologico dei bacini montani Viabilità Attività geologiche Presidenti delle Commissioni valanghe	Corpo valdostano dei vigili del fuoco Questura – Polizia di frontiera – Polizia stradale Carabinieri di Aosta Guardia di Finanza A.N.A.S. – R.A.V. – S.A.V. Tunnel M. Bianco – Tunnel G. S. Bernardo C.V.A. – D.E.V.A.L. Centro addestramento alpino C.R.I. S. S. 118 Volontariato protezione civile	

Oggetto: TRASMISSIONE BOLLETTINO VALANGHE.

Si anticipa il bollettino pervenuto dall'ufficio valanghe (consultabile via internet sul sito regionale <http://www.regione.vda.it>), con previsione di:

- Pericolo valanghe 4 FORTE nel Sud-Est della Regione;
- Pericolo valanghe 3 MARCATO nel restante territorio.

Il Capo della protezione civile
(Firmato in originale)

Département de la protection civile et des sapeurs-pompiers
CUS

Dipartimento protezione civile e vigili del fuoco
CUS



11020 Saint-Christophe (Ao)
loc. Aéroport, 7/A
téléphone: 800319319 – +39 0165 5400

11020 Saint-Christophe (Ao)
loc. Aeroporto, 7/A
telefono: 800319319 – +39 0165 5400

protezionecivile@regione.vda.it
www.regione.vda.it
C.F.: 80002270074



Assessorat des Ouvrages publics, de la protection des sols
et du logement public

Assessorato Opere pubbliche, difesa del suolo
e edilizia residenziale pubblica

Direzione Protezione Civile
SEDE
c.a. Meroi Silvano

ANTICIPATO VIA MAIL
CUS.PC@CENTRALEUNICAVDA.IT
IN DATA 26/02/2016
PEC cus.pc.centraleunicavda@pec.it

Réf. n° - Prot. n.
V/ réf. - Vs. rif.

Quart,

Oggetto: trasmissione elenco Comuni in criticità valanghiva ARANCIONE (moderata criticità).

Domenica 28 febbraio 2016 previsto pericolo valanghe pari a 4-forte nei comuni sotto riportati:
attivazione del livello di ALLERTAMENTO per moderata criticità.

Codice	Denominazione	Zona	ALLERTAMENTO 28/02/2016
7	AYAS	B06-B07-B25	X
8	AYMAVILLES	C12	X
10	BIONAZ	D20	X
11	BRISOGNE	C12	X
12	BRUSSON	B07	X
17	CHAMPDEPRAZ	B11-B10	X
18	CHAMPORCHER	B11	X
21	COGNE	C12	X
23	DONNAS	B09-B11	X
28	FONTAINEMORE	B09	X
29	GABY	B08	X
31	GRESSAN	C12	X
32	GRESSONEY-LA-TRINITE'	B06-B08	X
33	GRESSONEY-SAINT-JEAN	B08	X
35	INTROD	C13	X
36	ISSIME	B09-B08	X
42	LILLIANES	B09	X
48	PERLOZ	B09	X
50	PONTBOSET	B11	X
52	PONT-SAINT-MARTIN	B09	X
55	RHEMES-NOTRE-DAME	C21	X
56	RHEMES-SAINT-GEORGES	C21	X
67	TORGNON	A24	X
70	VALSAVARENCHÉ	C13	X
71	VALTOURNENCHÉ	A24-D20	X

IL DIRIGENTE
- Dott. For. Valerio SEGOR -

Aménagement hydrogéologique des bassins versants
Assetto idrogeologico dei bacini montani

11020 Quart (Ao)
33, loc. Amérique
téléphone +39 0165776605
télécopie +39 0165776827


11020 Quart (Ao)
loc. Amérique, 33
telefono +39 0165776605
telefax +39 0165776827

v.segor@regione.vda.it
www.regione.vda.it

Bollettino neve e valanghe n° 29 del 26/02/2016 ore 16.00

Valido per le prossime 72 ore al di fuori di piste controllate e aperte - Prossimo aggiornamento: 29/02/2016

CONDIZIONI GENERALI piccoli lastroni soffici in quota

	Altezza neve [cm]			Ta [°C]	Ultimo giorno di vento con trasporto di neve	Ultima nevicata	Manto continuo da quota [m s.l.m.]	
	Al suolo		Fresca				In ombra	Al sole
	h 07.00 2000 m	h 07.00 2500 m	h 24 2000 m	h 07.00 2000 m				
A - Valle centrale	10-50	70-100	0-5	-8 °C	24/02/2016 moderati/forti da NW >3000 m	23/02/2016	1400-1600	1900-2100
B - Valli di Gressoney, Ayas, Champorcher	10-50	70-90	0	-7 °C	24/02/2016 moderati/forti da W >3000 m	23/02/2016	1300-1500	1500-1700
C - Valli di Rhêmes, Valsavarenche, Cogne	60-110	70-115	0-5	-9 °C	21/02/2016 moderati/forti da SW >3000 m	23/02/2016	1100-1200	1300-1700
D - Dorsale alpina	80-170	100-220	0-5	-8 °C	24/02/2016 moderati/forti da NW-SW >3000 m	23/02/2016	1100-1300	1400-1700

Il manto nevoso ha un buon consolidamento, grazie al calo delle temperature dei giorni scorsi che segue le precedenti scaldate (forte rialzo termico e pioggia). Le ultime deboli neviccate hanno ben legato con il vecchio manto.

Poca attività valanghiva spontanea. Per il distacco provocato il problema principale è la presenza in quota di lastroni soffici poco spessi e di piccole dimensioni, ma nascosti dalle piccole recenti neviccate. Se staccati, anche con debole sovraccarico, non percorrono molta strada.

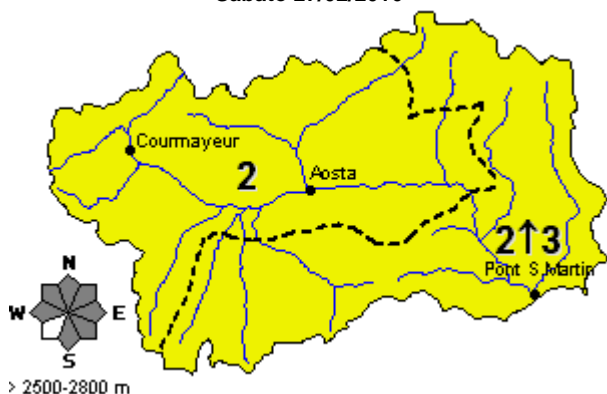
Il pericolo valanghe è pari a 2-moderato su tutto il territorio valdostano, ad eccezione della bassa valle dove è 1-debole.

Innevamento: *buono in alta valle, scarso in bassa valle.*

Sciabilità: *nel centro-ovest della regione si scia su 10-20 cm di farina con fondo duro. La neve superficiale è più umida e pesante alle esposizioni soleggiate almeno fino a 2500 m, nei pendii in ombra fino a 2000 m.*

EVOLUZIONE PREVISTA Grossa nevicata da sud-est con vento forte = pericolo valanghe da marcato a forte

Sabato 27/02/2016



Sabato il pericolo valanghe è in generale rialzo con l'inizio delle neviccate, accompagnate da venti moderati/forti, soprattutto dal pomeriggio quando si intensificano, in particolare nel sud-est della regione.

Domenica il pericolo valanghe è in ulteriore rialzo su tutta la regione, previsto 4-forte nel sud-est e 3-marcato nel restante territorio. Le zone più interessate dalle neviccate, con quantitativi totali previsti ben superiori al metro, saranno le valli di Champorcher, Gressoney, Ayas, zona Mont Avic e, in ordine decrescente di quantitativi, la valle di Cogne, le testate delle valli di Valsavarenche, Rhêmes e Cervinia.

I venti forti da E-SE formeranno estesi accumuli.

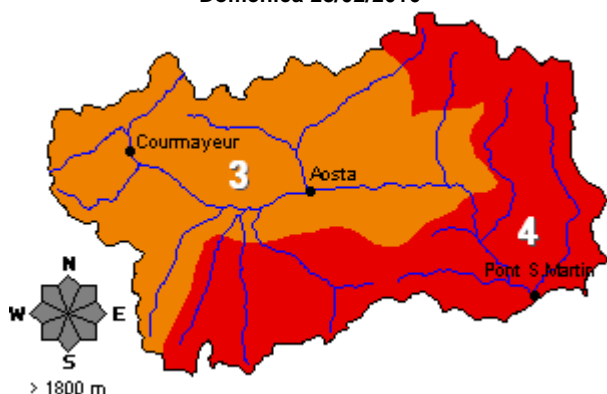
Ci sarà un'intensificazione dell'attività valanghiva spontanea su tutta la regione. Nel settore sud-est saranno probabili numerose valanghe, alcune di grandi dimensioni dai canali abituali e potranno raggiungere la viabilità del fondovalle.

Il limite pioggia/neve sarà in possibile temporaneo rialzo domenica con conseguenti numerosi scaricamenti dalle scarpate stradali.

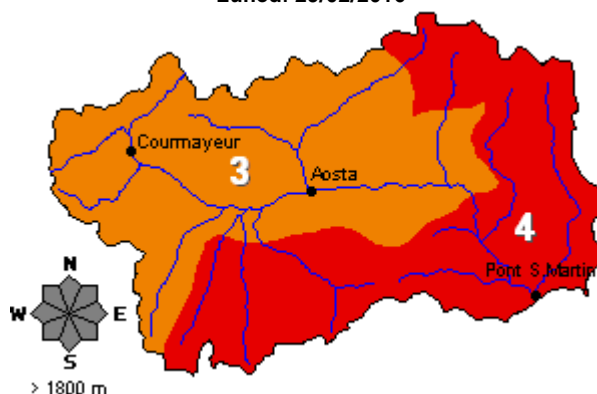
Le possibilità per gite sciistiche saranno fortemente limitate sia a causa dei quantitativi di neve fresca previsti sia a causa degli accumuli diffusi e potenzialmente instabili.


Stante le previsioni meteorologiche attuali, lunedì il pericolo si manterrà costante.

Domenica 28/02/2016



Lunedì 29/02/2016



LEGENDA  Quota ed esposizione dei pendii critici

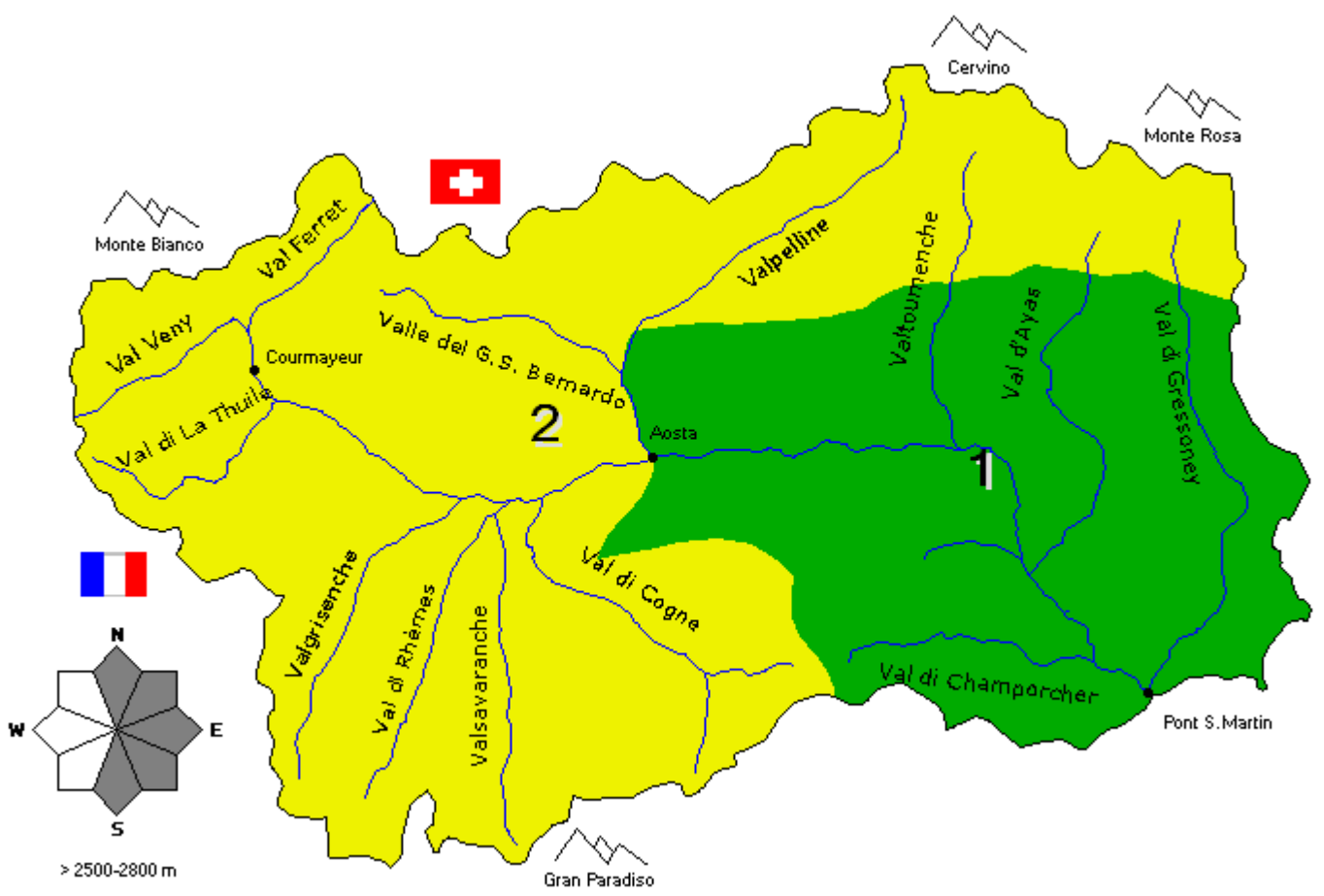
↑ Aumento del pericolo valanghe nell'arco della giornata

Scala di pericolo

4 FORTE 3 MARCATO 2 MODERATO 1 DEBOLE

Risponditore telefonico: Bollettino neve e valanghe 0165 / 776300 - Bollettino Meteorologico 0165 / 272333

Per una corretta interpretazione del Bollettino consultare la specifica guida: www.aineva.it/guida.html



Venerdì 26/02/2016